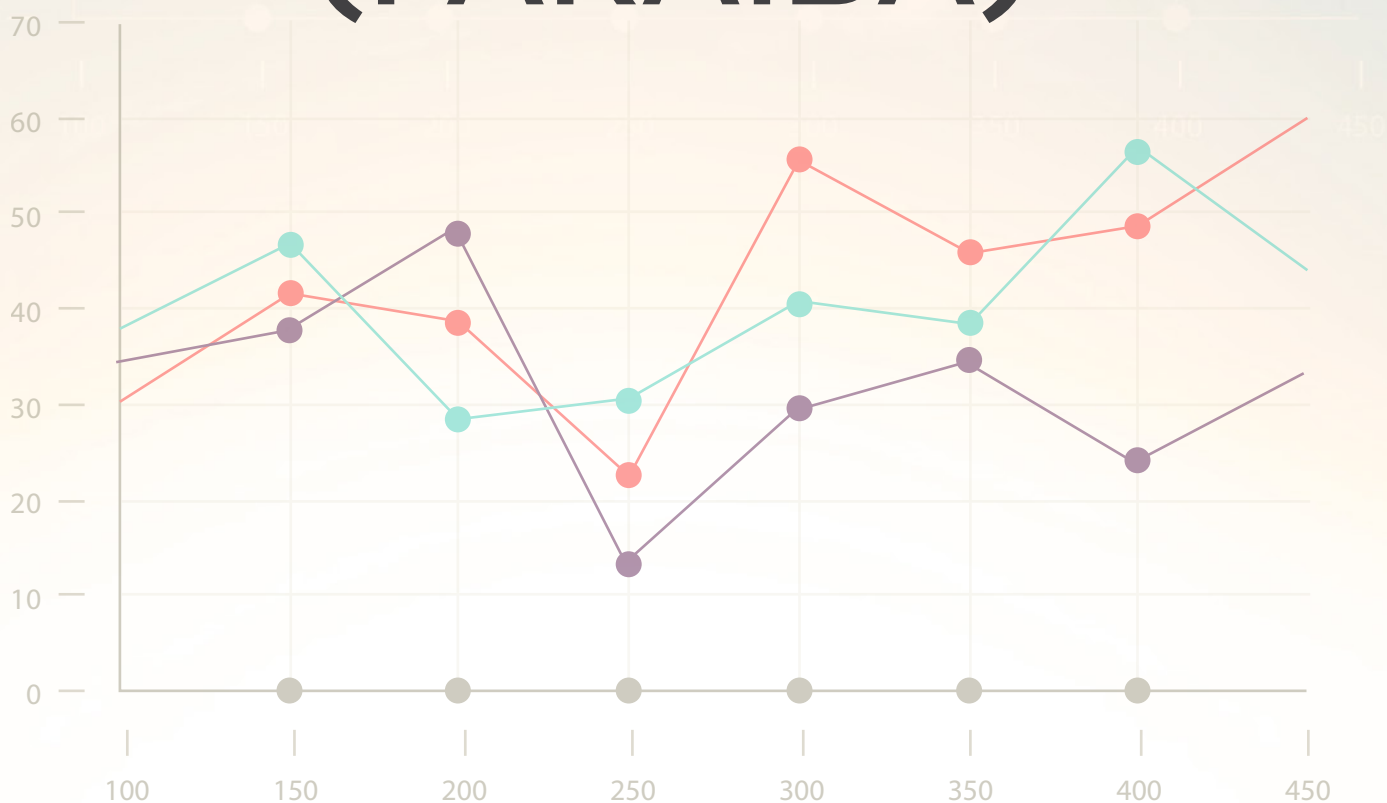


# QUEIMADAS (PARAÍBA)



**PERFIL  
ESTATÍSTICO**



Oeste, indo até a Região Amazônica.

O município liga-se ainda a outras localidades da Paraíba através de Rodovias Estaduais: com Fagundes (PB 100); Aroeiras e Umbuzeiro (PB 102) e daí até Recife; e cidades do Cariri Oriental da Paraíba (PB 148).

## 1.3 - DISTÂNCIAS RODOVIÁRIAS

Distância rodoviária de importantes cidades do país (Km)

LOCALIDADE	DISTÂNCIA
Campina Grande	15
João Pessoa	134
Patos	195
Recife	205
Natal	288
Sousa	325
Cajazeiras	355
Maceió	359
Fortaleza	724
Brasília	2.190
Rio de Janeiro	2.394
São Paulo	2.715



## 1.4 – AMBIENTE NATURAL

O relevo do Município acompanha as características do Planalto da Borborema, com ondulações e serras pronunciadas. É atravessado pela Serra do Bodopitá, cadeia montanhosa que faz parte do Planalto da Borborema e que se estende ao município vizinho de Fagundes. Possui uma formação geológica datada do período arqueano compreendendo um maciço rochoso que apresenta grande área de terras altas. Nessa serra há uma unidade de conservação que serve como a área de proteção ambiental, contando com o apoio da população, que ajuda na proteção e preservação do ecossistema. Na sua extensão encontram-se as terras dos sítios Zumbi, Laranjeiras, Suzana, Engenho Velho, Trapiche, Melancia Cumbe, Canoas, Limão, Catucá e Barragem. Em 2008, foram descobertas na serra por uma equipe de estudiosos do IPHAN inscrições rupestres de relevância histórica.

A vegetação nativa do Município é típica do Planalto da Borborema e caracteriza-se pela presença da caatinga, devido ao clima característico da região. A caatinga pode ser do tipo arbóreo, com espécies como a baraúna, ou arbustivo representado, entre outras espécies pelo xiquexique e o mandacaru.

O clima é Tropical Semiárido, quente e seco, com chuvas de verão. O período chuvoso é irregular, geralmente de novembro a abril e a precipitação média é da ordem de 431 mm, com grandes oscilações ao longo dos anos.

### 1.4.1 – PONTOS DE INTERESSE ARQUEOLÓGICO

Queimadas possui um rico patrimônio arqueológico, de origem pré-histórica, que aliado a belas paisagens típicas da região, forma um conjunto raro. Destaca-se a Serra de Bodopitá, onde são encontradas pinturas rupestres, e os sítios arqueológicos Malhada Grande, Gravatá dos Trigueiros, Gravatá de Queimadas, Guritiba, Pedra dos Vidinhas, Pedra do Touro, Zé Velho, Castanho e Itacoatiara dos Macacos, todos com notáveis registros da passagem do homem primitivo.



**Pedra do Touro**



**Pedra do Cachorro**

## 1.5 - ATRAÇÕES CULTURAIS E TURÍSTICAS

Entre as manifestações culturais de Queimadas, destaca-se o Coco de Roda, tradição com mais de duzentos anos, originário da cidade de São Vicente (PE), que tem características herdadas das culturas indígena e africana que remontam à época da colonização do Brasil. O Coco de Roda é uma tradição amplamente cultivada nas zonas rurais do Município de Queimadas, especialmente nas Novenas de Terno, evento religioso que junta aspectos das três culturas formadoras da nossa nacionalidade.

Além disso, tem potencialidade turística própria, seja no turismo de eventos nas festas tradicionais (a exemplo da Festa de Reis), seja no turismo de aventura, que é praticado no Complexo da Pedra do Touro, onde é possível fazer trilhas, práticas de rapel e ainda, visitar mais de 13 sítios arqueológicos existentes no local.

## 1.6 - ASPECTOS SOCIAIS

### 1.6.1 - POPULAÇÃO

POPULAÇÃO		
População Total	2010	41.049
População Urbana	2010	22.236
População Rural	2010	18.813
População Residente - Homens	2010	19.936
População Residente - Mulheres	2010	21.113
Total de Domicílios Ocupados	2010	14.571

Fonte: IBGE, Censo Demográfico 2010.

## POPULAÇÃO

Faixa Etária	Masculino	Feminino	Total
Até 19 Anos	7.635	7.563	15.198
De 20 até 49 Anos	8.556	9.132	17.688
De 50 até 79 Anos	3.355	3.898	7.253
80 Anos ou Mais	390	520	910

Fonte: IBGE, Diretoria de Pesquisas - DPE. Coordenação de População e Indicadores Sociais - COPIS.

Segundo o IBGE, em 2016 a população estimada é de 43.945 habitantes, dos quais 55% na zona urbana e 45% na zona rural.

## 1.6.2 - EDUCAÇÃO

Nas 124 unidades de ensino existentes no Município, é registrada a matrícula de 11.930. alunos.

### EDUCAÇÃO - MATRÍCULAS - CENSO ESCOLAR

Dependência	Creche	Pré-Escola	Ensino Fundamental	Ensino Médio	Ensino de Jovens/Adultos	Profissional Nível Técnico
Estadual (*)	0	0	1.082	1.499	263	0
Municipal (**)	514	1.027	4.905	0	1.285	0
Privada (*)	108	359	835	53	0	0
Total	622	1.386	6.822	1.552	1.548	0

Fonte: (\*\*) Prefeitura Municipal de Queimadas (2017). (\*) Ministério da Educação, Instituto Nacional de Estudos e Pesquisas Educacionais - INEP - Censo Educacional 2015

### EDUCAÇÃO - UNIDADES DE ENSINO

Dependência	Creche	Pré-Escola	Ensino Fundamental	Ensino Médio	Total
Estadual (*)	0	0	3	2	5
Municipal (**)	3	43	46	0	92
Privada (*)	0	14	12	1	27
Total	3	57	61	3	124

Fonte: (\*\*) Prefeitura Municipal de Queimadas (2017). (\*) Ministério da Educação, Instituto Nacional de Estudos e Pesquisas Educacionais - INEP - Censo Educacional 2015



## 1.6.3 – SAÚDE

### REDE DE SAÚDE - ESTABELECIMENTOS

Descrição/Natureza	Total
Estadual	1
Municipal	30
Privada	5
Total	36

### REDE DE SAÚDE - TIPOS DE ESTABELECIMENTOS

Descrição do Estabelecimento	Número de Unidades
Posto de Saúde	2
Centro de Saúde/Unidade Básica	20
Pliclínica	1
Hospital Geral	1
Clínica Especializada/Ambulatório de Especialidade	2
Unidade de Apoio a Diagnose e Terapia (Isolado)	4
Unidade Móvel Terrestre	1
Unidade Móvel de Nível Pré-Hospitalar na Área de Urgência	2
Centro de Atenção Psicossocial	1
Centro de Apoio a Saúde da Família	2
Total	36

**REDE DE SAÚDE - LEITOS**

Descrição do Procedimento	Existente	SUS	Não SUS
Cirúrgico	16	16	0
Clínico	9	9	0
Obstétrico	6	6	0
Pediátrico	8	8	0
Total Geral	39	39	0

**REDE DE SAÚDE - PROFISSIONAIS DA SAÚDE  
SEGUNDO A QUALIFICAÇÃO**

Qualificação	Quantidade
<b>Profissionais de Nível Superior</b>	<b>185</b>
Cirurgiões Dentistas	23
Enfermeiros	45
Farmacêuticos	5
Fisioterapeutas	21
Médicos	75
Outros	16
<b>Profissionais de Saúde de Nível Técnico</b>	<b>136</b>
Auxiliares de Enfermagem	13
Auxiliares de Consultório Dentário	20
Técnicos em Enfermagem	94
Outros Técnicos	9

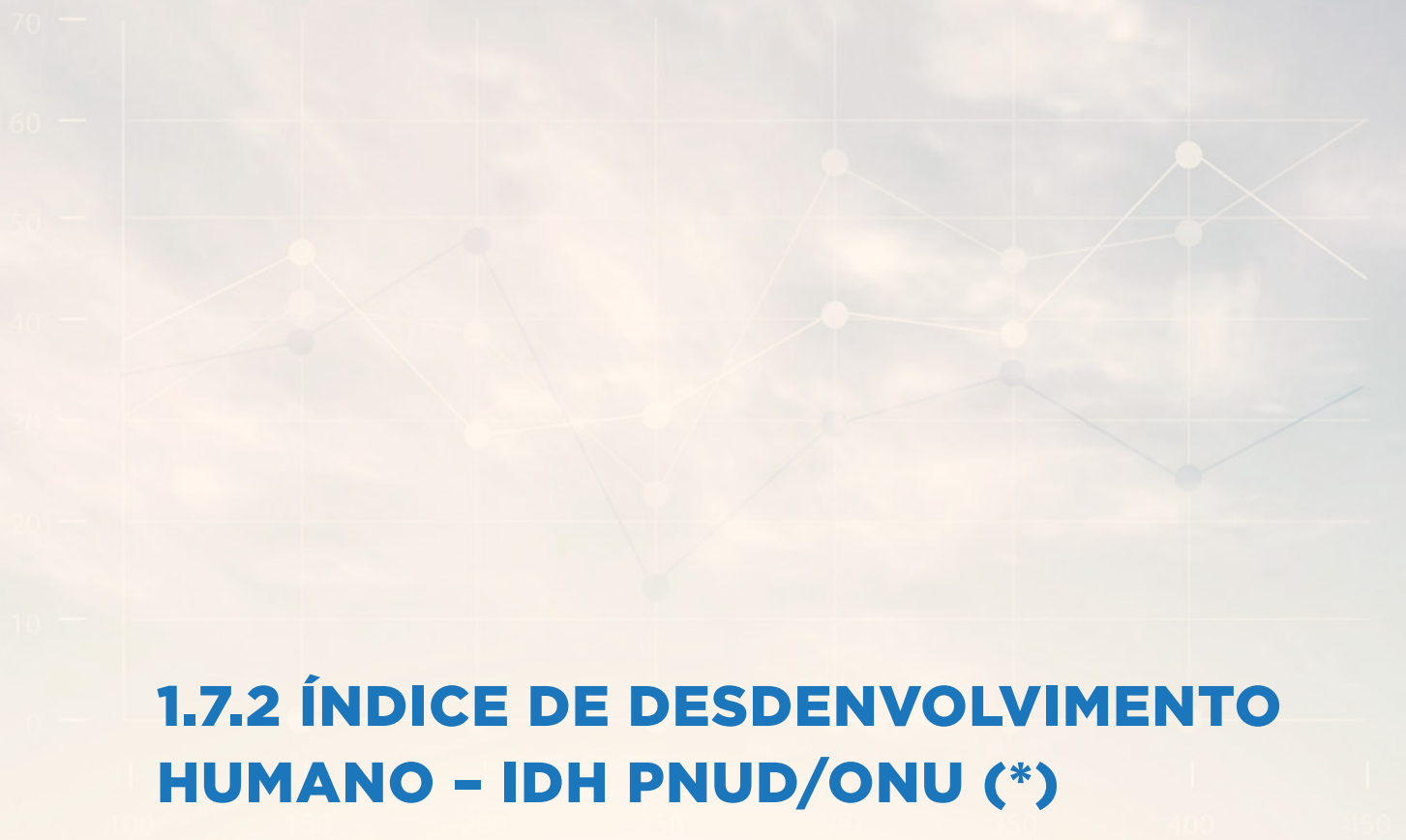
O Hospital Geral, construído e operado pelo Governo do Estado atende a uma população de 156 mil habitantes, dos municípios de Queimadas, Caturité, Boqueirão, Cabaceiras, Barra de Santana, Aroeiras, Alcantil, Gado Bravo, Riacho de Santo Antônio, Fagundes, Umbuzeiro, Santa Cecília, Barra de São Miguel, Natuba e São Domingos do Cariri. O Hospital possui 37 leitos contando com 24 profissionais efetivos e 300 contratados.

## 1.7 ASPECTOS ECONÔMICOS E SOCIAIS

### 1.7.1 - PRODUTO INTERNO BRUTO

PRODUTO INTERNO BRUTO DO MUNICÍPIO - 2014	
Descrição	Valores
<b>Produto Interno Bruto</b>	
PIB a Preços Correntes	388.567 mil
PIB Per Capita a Preços Correntes	9.060,00
<b>Valor Adicionado Bruto</b>	
Da Agropecuária a Preços Correntes	16.393 mil
Da Indústria a Preços Correntes	69.662 mil
Dos Serviços a Preços Correntes	103.077 mil
Da Administração Pública	166.088 mil
Impostos Líquidos de Subsídios sobre produtos a preços correntes	33.347 mil

Fonte: IBGE, em parceria com os Órgãos Estaduais de Estatística, Secretarias Estaduais de Governo e Superintendência da Zona Franca de Manaus - SUFRAMA.




## 1.7.2 ÍNDICE DE DESENVOLVIMENTO HUMANO – IDH PNUD/ONU (\*)

Unidade	IDH	%BR	%PB
Brasil	0,754	100	
Paraíba	0,658	87	
Queimadas	0,608	81	92

(\*) O município está classificado como de Médio Desenvolvimento Humano

## 1.7.3 - ESTABELECIMENTOS EM 2016

ESTABELECIMENTOS	
Comercias	
Supermercados	4
Mercadinho, Mercearia, Mini Box	102
Restaurantes, Bares, Lanchonetes, Quiosques	83
Pousada e Motel	6
Academias de Ginástica	6
Salão de Beleza e Cabeleireiro	53
Óticas	11
Consultórios Médicos/Odontológicos	11
Análises Clínicas, Fisioterapia e Ultrassonografia	7
Farmácias e Drogarias	13
Padarias e Casas de Bolo	12
Distribuidoras de Rações e Alimentos	10
Outros	46
Sub Total	364
Estabelecimentos industriais	59
Microempreendedores Individuais	143
Total de Empresas	566



## 1.7.4 - BANCOS, CASAS LOTÉRICAS E CORRESPONDENTES BANCÁRIOS

Instituição	Telefones	Quantidade
Banco do Brasil S.A.	3392.1233	1
Banco Bradesco S.A.	3392.1315	1
SICOOB	3065.8100	1
Casa Lotérica	3392.2180	1
Correspondentes Bancários		5

## 1.7.5 - SERVIÇOS E EQUIPAMENTOS DE USO PÚBLICO

Serviço	Responsável	Telefones (83)
Posto da Previdência Social	INSS	3341.5920
Fórum Estadual	Tribunal de Justiça/PB	3392.1156
Ministério Público Estadual	Ministério Público/PB	3392.2276
Serviço de Assistência Médica da Urgência	SAMU	192
Delegacia de Polícia Civil	Polícia Civil da Paraíba	197 - 3392.2611
Destacamento da Polícia Militar	Polícia Militar da Paraíba	190 - 3391.2173
Casa do Empreendedor	Prefeitura e SEBRAE/PB	
Mercado Público	Prefeitura Municipal	
Coletoria Estadual	Secretaria da Receita/PB	3392.1418
Serviços de Telefonia Fixa	OI - Telemar	
Serviços de Telefonia Móvel	Tim e Claro	
Posto da Polícia Rodoviária	Polícia Rodoviária Federal	3392.1484
Conselho Tutelas do Município	Prefeitura Municipal	33922276
Rádio Queimadas FM	Rádio Comunitária	3392.1688
Associação Comercial de Queimadas	Empresários do Comércio	3392.1821
Hospital Regional	Governo do Estado	3392.2991
Rádio Correio do Agreste	Sistema Correio da Paraíba	3392.2544
Cia. de Água - CAGEPA	Governo do Estado	3392.1245
Cartório Registro Imóveis	Tabelião	3392.1230
Cartório Registro Civil	Tabelião	3392.1254
Cartório Eleitoral	Justiça Eleitoral	3392.1244
Energisa Borborema	Energisa	3392.1244
Indústria do Conhecimento	Sistema FIEPB/SESI	



**Posto INSS**



**Indústria do Conhecimento - SESI**





**Fórum da Justiça Estadual e Ministério Público**



**Hospital Geral**



**Escola Municipal de Ensino Fundamental**



**Escola Municipal de Ensino Fundamental**



**Câmara de Vereadores**



**Unidade Básica de Saúde**

## 1.7.6 - OUTROS SERVIÇOS

SERVIÇO DE TELEFONIA	
Terminais	Quantidade
Acessos Telefônicos Fixos em Serviço	1.467
Telefones Públicos em Serviço	167
<b>Total</b>	<b>1.634</b>

Fonte: Ministério das Comunicações: Dados do Setor de Comunicações Beta (2012)

SERVIÇO DE ABASTECIMENTO DE ÁGUA	
Usuários	Quantidade
Residências	10.945
Comerciais, Industriais e Serviço Público	539
<b>Total</b>	<b>11.484</b>

Fonte: Cia. de Água e Esgotos da Paraíba (2017)

ENERGIA ELÉTRICA	
Usuários	Quantidade
Residências	12.894
Industriais/Comerciais	747
Rural	3.666
<b>Total</b>	<b>17.307</b>

Fonte: Energisa - Paraíba (2017)

O Município é servido por gás natural, através do gasoduto João Pessoa - Campina Grande - Queimadas.

## 1.7.7 - PRINCIPAIS EMPRESAS COMERCIAIS

<b>Rede Pharma</b>	<b>Farmácia</b>
Armazéns Paraíba	Móveis e Eletrodomésticos
<b>Supermercados Master</b>	<b>Supermercado</b>
Supermercado "O Sacolão"	Supermercado
<b>Pop Supermercado</b>	<b>Supermercado</b>
Mercadinho Nordeste	Mercadinho
<b>Comercial Nossa Terra (CNT)</b>	<b>Materiais de Construção</b>
Madeira São Jorge	Madeiras e derivados
<b>Atacadão dos Eletros</b>	<b>Eletrodomésticos</b>
Casa do Fazendeiro	Produtos para pecuária
<b>Farmácia Veterinária</b>	<b>Produtos veterinários</b>
Decorama	Móveis e Utensílios Domésticos
<b>Queimadas Autopeças</b>	<b>Peças para autos e motos</b>
Marcelo Autopeças	Peças para autos e motos
<b>Autopeças São José</b>	<b>Peças para autos e motos</b>
Mercadinho do Eraldo	Mercadinho
<b>Center Pharma</b>	<b>Farmácia</b>
Farmácia Dias	Farmácia
<b>Renê Farmácia</b>	<b>Farmácia</b>
Farmácia do Trabalhador	Farmácia



## **1.7.8 - DISTRITOS EMPRESARIAIS**

### **1.7.8.1 - DISTRITO INDUSTRIAL DO LIGEIRO**

O Município conta com o Distrito Industrial do Ligeiro administrado pelo Governo do Estado, através da Cia. de Desenvolvimento da Paraíba - CINEP, onde estão localizadas 26 empresas, com destaque para os ramos de Alimentos, Beneficiamento de Vidros, Fabricação de Estruturas Metálicas, Tintas e Vernizes, Tubos e Conexões, Equipamentos de Segurança (EPI), Beneficiamento de Minerais Não Metálicos, Centro de Distribuição e diversos segmentos comerciais.

## **1.7.9 - EMPRESAS LOCALIZADAS NO DISTRITO INDUSTRIAL DO LIGEIRO**

Empresa	Ramo de Atividade
J.F Veículos	Concessionária de Veículos
Centro de Distribuição Rede Fácil	Distribuição de Prod. Alimentícios
Oficina do Frio	Conserto em Refrigeração
Açucar Nordeste	Distribuidora de Açucar
Luna Distribuidora	Distribuidora de Alimentos
Lukmaq	Metalúrgica
Nossa Massa	Fábrica de Argamassa
Vitamassa	Fábrica de Prod. Derivado de Milho
Vão Livre	Metalúrgica
Plasnog	Fábrica de Tubos e Conexões
Martino e Vicenzo LTDA	Fábrica de Prod. Químicos
Amaral Mineração LTDA	Beneficiamento de Prod. de Mineração
Emanuel Colagens LTDA	Fábrica de Luvas e Botas
Qualividros LTDA	Fábrica de Vidros Temperados
Andréa Calçados LTDA	Fábrica de Calçados
Cal Mil	Fábrica de Cal
Plásticos Nogueira LTDA	Fábrica de Tubo e Conexões
Metal Plast LTDA	Metalúrgica
Contrução LTDA	Metalúrgica
Arcos Engenharia LTDA	Metalúrgica
Indústrias Famas LTDA	Fábrica de Pias Residencial
Interplast LTDA	Reciclagem de Material Plástico
Campro LTDA	Fábrica de Luvas e Botas
Pro-Arroz LTDA	Fábrica de Beneficiamento de Arroz
Madereira Cabral	Comércio de Madeira



**Emanuel Colagens – fabricação de Luvas e Botas (EPI)**



**Martino & Vicenzo – Fabricação de Produtos Químicos**





**Qualividros – Beneficiamento de vidros**



**Vitamassa – Fabricação de Produtos Alimentícios**



**Vão Livre - Fabricação de Estruturas Metálicas**

## 1.8 – INCENTIVOS PARA O DESENVOLVIMENTO

### 1.8.1. – INCENTIVOS MUNICIPAIS

a) Isenção total ou parcial

- Taxa de Licença para execução de obra
- Taxa de Licença para Localização, bem como sua renovação anual
- Imposto sobre a Propriedade Territorial Urbana, por até 15 anos
- Imposto sobre a Transmissão de bens Imóveis
- Redução de até 50% da base de cálculo do imposto sobre Serviços de Qualquer natureza (ISS) na construção do complexo empresarial

b) Doação de terrenos ou venda com desconto de 50% do preço de avaliação

c) Redução da parte do Município referente ao ICMS recolhido pela empresa, no mesmo percentual e nas mesmas condições dos valores depositados no Fundo de Apoio ao Desenvolvimento Industrial da Paraíba (FAIN)

d) O Município conta ainda com o Programa de Apoio aos Pequenos Empreendedores – QUEIMADAS EMPREENDE, administrado em parceria com o SEBRAE. Os recursos do Fundo correspondem a 2% do total das compras da Prefeitura, acrescidos de dotações orçamentárias.

### 1.8.2 – INCENTIVOS ESTADUAIS

• Crédito presumido do ICMS a ser recolhido pela indústria, durante o período de até 15 anos, renovável por igual período. O percentual do benefício poderá chegar a 100% do ICMS devido ao Tesouro Estadual, mediante rebate (desconto) de até 99%. São beneficiados os projetos novos-implantados,relocalizados,ampliados,revitalizado e modernizados

• Regime especial de tributação do ICMS para as atividades de:

- Torrefação e Moagem de Café

- Comércio Atacadista em geral, inclusive importações

- Central de Distribuição

- Industrialização e Comercialização de produtos comestíveis resultantes do abate de bovinos, bufalinos, suínos, ovinos, caprinos e aves

### **1.8.3 – INCENTIVOS FEDERAIS**

- Isenção de 75% do Imposto de Renda as Empresas, por 10 anos

### **1.8.4 – LINHAS ESPECIAIS DE FINANCIAMENTO**

- Fundo Constitucional de Financiamento do Nordeste (FNE) para investimentos de longo prazo e, complementarmente, capital de giro ou custeio
- Fundo de Desenvolvimento do Nordeste - FNDE que visa assegurar recursos para a realização de investimentos na área da atuação da SUDENE, com a participação do Banco do Nordeste na qualidade de instituição financeira oficial federal em infraestrutura e serviços públicos e em empreendimentos produtivos com grande capacidade germinativa



## ENTIDADES PÚBLICAS LOCAIS

# PREFEITURA MUNICIPAL DE QUEIMADAS

## **Prefeito Municipal**

José Carlos de Sousa Rêgo

Endereço: Rua João Barbosa da Silva, nº 120 - Centro - Queimadas - PB

Telefone: (83) 3392-2276 / 99365-6282

Email da Prefeitura: queimadaspm@gmail.com

## **Vice-Prefeito**

Pedro Saulo Pereira dos Santos

Endereço: Rua João Barbosa da Silva, nº 120 - Centro - Queimadas - PB

Telefone: (83) 3392-2276

Email: queimadaspm@gmail.com

## **Secretário do Gabinete**

Bonal Mendes da Silva

Endereço: Rua João Barbosa da Silva, nº 120 - Centro - Queimadas - PB

Telefone: (83) 3392-2276 / 99818-7440

Email: queimadaspm@gmail.com bonalmendes@hotmail.com

## **Presidente do Instituto de Previdência Municipal - IPM**

Maria do Socorro de Souza Rêgo Lucena

Endereço: Rua Eunice Ribeiro, nº 571 - Centro - Queimadas - PB

Telefone: (83) 3392-2827

Email: .imp.queimadaspb@gmail.com

## **Procurador Jurídico**

José Murilo Freire Duarte Júnior

Endereço: Rua João Barbosa da Silva, nº 120 - Centro - Queimadas - PB

Telefone: (83) 3392-2276 / 98690-1832

Email: projurqdas@gmail.com

## **Secretário de Saúde**

Felipe Alexandre Ramos Deocleciano

Endereço: Rua Sebastião Lucena, nº 65 - Centro - Queimadas - PB

Telefone: (83) 3392-1909/99622-3794

Email: sesau.qmd.pb@gmail.com

## **Secretária de Educação**

Delúcia Barros da Silva Rêgo

Endereço: Rua César Ribeiro, nº 223/1 - Centro - Queimadas - PB

Telefone: (83) 3392-2279/99187-7808

Email: seducqueimadas@hotmail.com

### **Secretário de Meio Ambiente e Agricultura**

José Aurélio de Albuquerque Neto

Endereço: Rua Odilon Almeida Barreto, nº 174 A - Centro - Queimadas - PB

Telefone: 99161-2740

Email: semaaqueimadas@gmail.com

### **Secretária de Finanças**

Ivânia Estefânia Rodrigues da Silva

Endereço: Rua João Barbosa da Silva, nº 120 - Centro - Queimadas - PB

Telefone: (83) 3392-2276/99179-2191

Email: sefinqueimadas2017@gmail.com

### **Secretária de Administração**

Maria Sinforosa Duarte Cabral

Endereço: Rua João Barbosa da Silva, nº 120 - Centro - Queimadas - PB

Telefone: (83) 3392-2276/98702-5562

Email: secadqueimadas@gmail.com

### **Secretária do Trabalho e Desenvolvimento Social**

Angélica Figueiredo de Souza

Endereço: Rua João Barbosa da Silva, s/n - Centro - Queimadas - PB

Telefone: (83) 3392-2494/99145-8166

Email: queimadas.semudes@gmail.com

### **Secretário de Infraestrutura**

Robervando Veras de Oliveira

Endereço: Rua Joaquim Barbosa, nº 85 - Centro - Queimadas - PB

Telefone: 9314-1402/99809-5647

Email: seinfrapmqueimadas@gmail.com

### **Secretária de Planejamento Orçamento e Gestão.**

Maria Ivanilda Pinto de Arruda

Endereço: Rua Joaquim Barbosa, nº 85 - Centro - Queimadas - PB

Telefone: 98832-5550

E-mail: vane.arrudaarq@gmail.com

### **Superintendência de Transito.**

Salomão Augusto Medeiros Souto

Endereço: Rua João Barbosa da Silva, s/n - Centro - Queimadas - PB

Telefone: 99421-8000

# CÂMARA MUNICIPAL DE VEREADORES DE QUEIMADAS

**Vereador: Belmiro Juvenal de Melo Junior**

Rua: João Muniz Filho, N° 70  
CEP 58475-000 - Queimadas - PB  
99303-6986

**Vereador: Francisco de Assis Bezerra**

Rua da Redenção N° 05  
Sítio Ligeiro  
CEP 58475-000 - Queimadas - PB  
99156-9698

**Vereador: Francisco Peres da Silva**

Sítio Guritiba  
CEP 58475-000 - Queimadas - PB  
99128-0389

**Vereador: Geneci Pereira**

Rua Evaldo Gonzaga N° 2976  
Sítio Baixa Verde  
CEP 58475-000 - Queimadas - PB  
99184-0313

**Vereador: Jossênio de Sousa Barbosa**

Sítio Boa Vista  
CEP 58475-000 - Queimadas - PB  
99380-0743

**Vereador: Luciano do Rêgo Leal**

Rua Cônego O. Cavalcante, N° 306 - A  
Centro - CEP 58475-000 - Queimadas - PB  
99195-0910

**Vereador: Luis Julimar Bezerra**

luisjulimar@hotmail.com  
Rua Cônego Oscar Cavalcante, 306 A  
Castanho, CEP 58.475-000 - Queimadas/PB  
99316-7273



**Vereadora: Maria Madalena Pereira da Silva**

Sítio Guritiba  
CEP 58475-000 - Queimadas - PB  
99142-2682

**Vereador: Raimundo Lopes de Farias**

Sítio Zé Velho  
CEP 58.475-000  
3321-3374  
99115-9156

**Vereador: Rejânio Ferreira da Silva**

Rua Professor Leonardo Honório de Melo Nº 74, Centro  
CEP 58475-000 - Queimadas - PB  
99105-0158

**Vereador: Ricardo Lucena de Araújo - Presidente**

ricardolucenaaraujo@gmail.com  
Rua Eunice Ribeiro - CNT nº 508  
Centro - CEP 58475-000 - Queimadas - PB  
99134-7762

**Vereadora: Sheila Farias Lopes**

Sítio Gravatá  
CEP 58475-000 - Queimadas - PB  
99305-2789

**Vereador: Silvan de Oliveira Costa**

sheilaflopespb@gmail.com  
Rua Sebastião Pereira Marinho, 69  
CEP 58475-000 - Queimadas - PB  
99175-4666  
99996-1802



**APA - CONSULTORIA EM ECONOMIA E FINANÇAS**

**EFRAS**  
design | studio